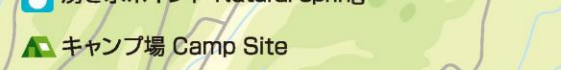

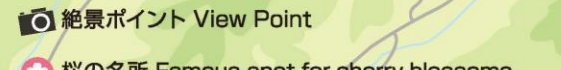
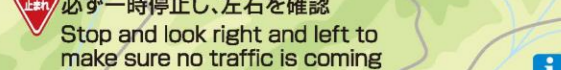


富良野・美瑛 サイクリングロード

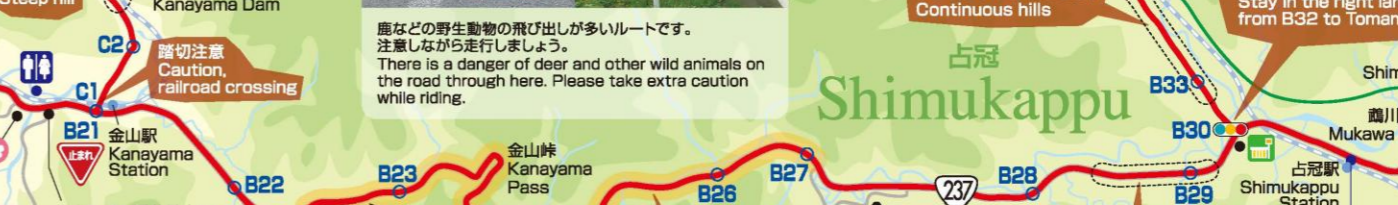
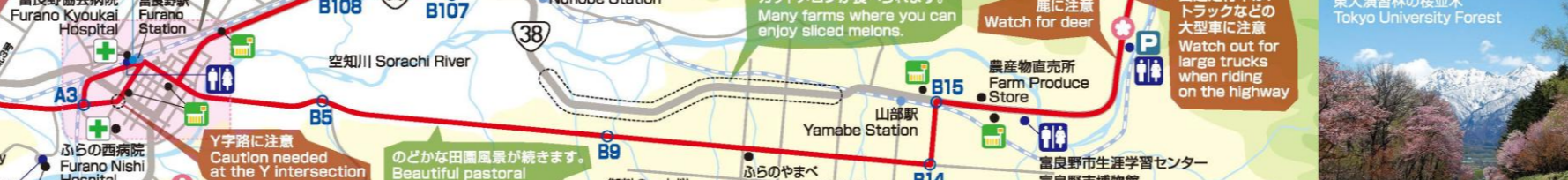
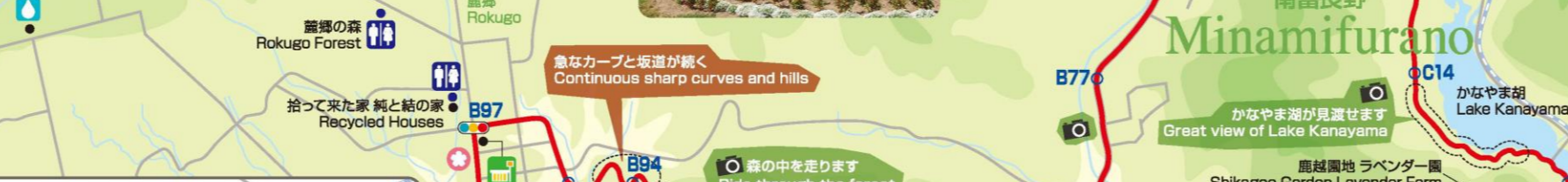

Furano Biei Cycling Road

Biei / Kamifurano / Nakafurano / Furano / Minamifurano / Shimukappu

- インフォメーション Information
- トイレ Toilet
- コンビニ・売店 Convenience store, Shop
- 病院 Hospital
- 必ず一時停止し、左右を確認
Stop and look right and left to make sure no traffic is coming
- 絶景ポイント View Point
- 桜の名所 Famous spot for cherry blossoms
- 紅葉の名所 Famous spot for fall colors
- 湧き水ポイント Natural spring
- キャンプ場 Camp Site
- 温泉 Hot Spring




距離と標高 Distance and Elevation



富良野・美瑛サイクリングロード

Furano Biei Cycling Road

This cycling road extends across 6 towns and cities: Biei, Kami-furano, Naka-furano, Furano, Minami-furano, and Shimukappu. This large course consists of 3 routes: A route 80 km long, takes you from Furano to Biei, B route 150 km long, takes you from the Furano to Minami-furano and Shimukappu area. C route 18 km, takes you along Lake Kanayama. The course takes cyclists through diverse and wonderful landscapes such as beautiful countryside, hills areas, and much more. Directions are painted on the road itself for added assurance for beginners who want to take a long ride, and for visitors who are new to the area. Cyclists can check the number indicated every 1 kilometer and refer to the map to identify current location.



美瑛町、上富良野町、中富良野町、富良野市、南富良野町、占冠町の6市町村にまたがるサイクリングロード。富良野～美瑛間を結ぶ全長80kmのAルート、富良野～南富良野・占冠を結ぶ全長150kmのBルート、かなやま湖沿いを走る全長18kmのCルートからなる長大なコースです。田園地帯、丘陵地帯、山岳地帯の変化に富んだ地形を体験しながら、豊かな大自然の中さまざまな風景を満喫することができます。路面上案内表示が塗装されているので、ロングライド初心者でも、観光で訪れている方でも安心してコースを走行できます。約1km毎に表示されている道し番号により、マップと照らし合わせている場所が分かります。

このQRコードから「ルートラボ」を開くとコースの詳細や現在地が確認できます。You can also confirm course details and current location from the Route Lab on this QR Code.

Aルート (Route A) 富良野～美瑛 Furano, Biei
Bルート (Route B) 富良野～南富良野・占冠 Furano, Minamifurano, Shimukappu
Cルート (Route C) かなやま湖畔 Kanayama Lakeside

占冠のB30からトマムのB52までのおよそ25kmは店舗や人家がない区間です。それぞれの市街地で飲み物や補給食を確保しましょう。備前も少なく車の往来も少ないので、自分のペースでサイクリングが楽しめるコースです。For 25 km from B30 in Shimukappu to B52 in Tomamu, is an area where there are no houses. Please be sure to buy your drinks and food in each town, before you set out. It is also an area where there are few streetlights and cars, so you can enjoy cycling at your own pace.

ゆるやかなアップダウンとカーブが続きます。Moderate uphill and curves continue.

トンネル内は暗く気温も低いので、トンネルに入る前の非常駐車帯などでサングラスを外し、上着を着用しましょう。It is dark and cool inside the tunnel, so be sure to take off your sunglasses and put on a jacket in the emergency parking areas along the road, before entering the tunnel.

B32方面からトマムへ向かう場合は右折レーンへ。Stay in the right lane if going from B32 to Tomamu.

アップダウンが続きます。Continuous hills

アップダウンが続きます。Continuous hills